

# 速度取締り指針

牟岐警察署

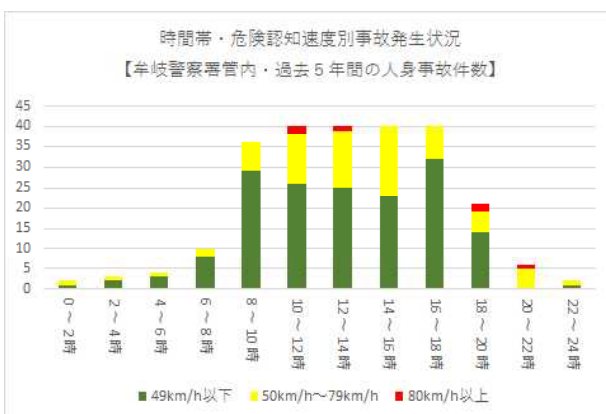
## 牟岐警察署管内の速度取締り重点



- 国道55号を重点に速度取締り活動を行います。
- 区間及び時間帯については下記のとおりです。
- ただし、重点以外の区間、時間帯であっても速度取締りを実施することもあります。

区 間	時 間 帯
美波町奥河内～美波町山河内	7：00～21：00
牟岐町大字橘～牟岐町大字河内	7：00～21：00
牟岐町大字中村～海陽町浅川	7：00～21：00
海陽町鞆浦～海陽町穴喰浦	7：00～21：00

## 牟岐警察署管内の交通事故実態等



☆ 牟岐警察署管内は、南北に並ぶ美波町、牟岐町、海陽町からなり、同3町を縦貫する国道55号が基幹道路です。

☆ 管内で発生した人身交通事故の約半数が国道55号で発生し、死亡・重傷などの重大交通事故は国道55号に集中しています。

☆ 人身交通事故の発生時間帯は、午前7時から午後9時が多い傾向にあります。

☆ 速度超過車両によって引き起こされた交通事故は、重大事故に至ります。

◎ **管内の交通事故実態に鑑み、国道55号における速度抑止策に重点を置いています。**



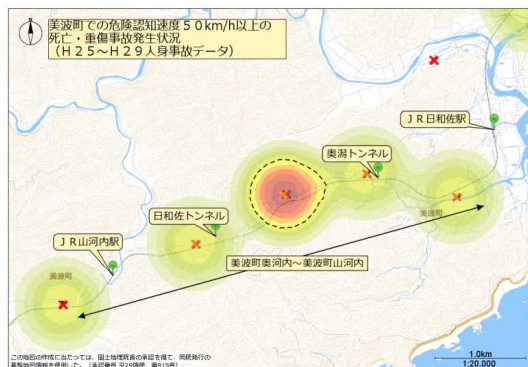
### 【その他交通取締り要点】

速度違反取締りを実施最重点とする他、重大交通事故発生抑止を目的として、交差点違反の取締り、飲酒運転取締り、座席ベルト装着義務違反等の取締りを行います。

# 牟岐警察署管内、地域別死亡・重傷交通事故発生状況

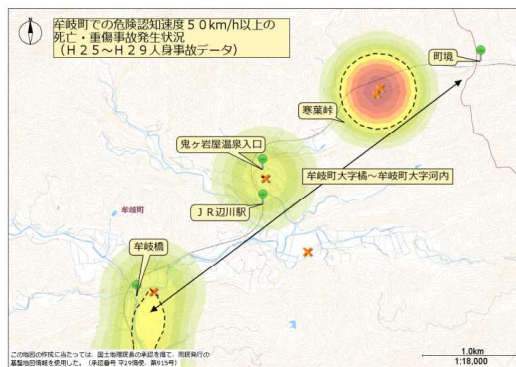
(危険認知速度50キロメートル以上による重大交通事故)

## ○ 美波町奥河内～美波町山河内区間



・勾配の急な坂道で走行速度が上昇し、事故発生時、重大交通事故に至る傾向が強い区間です。

## ○ 牟岐町大字橋～牟岐町大字河内区間



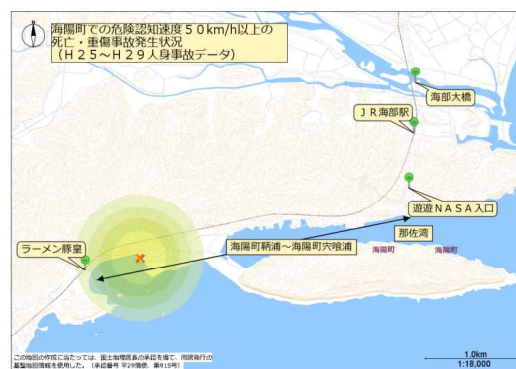
・カーブが連続する山道であり、速度超過が要因となって、対向車線はみ出し等の事故が発生している区間です。

## ○ 牟岐町大字中村～海陽町浅川区間



・見通しのよい直線道路が多く、追い越し等に絡む事故が発生している区間です。

## ○ 海陽町鞆浦～海陽町穴喰浦区間



・緩やかなカーブが点在する沿岸道路で、速度が上昇傾向にある区間です。

☆ 各地図に標示された『×』印が、牟岐警察署管内において過去5年間に発生した死亡・重傷交通事故の発生場所を示しています。

☆ 地図の中で、色が濃くなっているところが、重大交通事故が集中的に発生している場所になります。

☆ 重大交通事故の背景には、多くの軽傷人身交通事故、物件交通事故が潜在しています。

☆ 速度超過は、重大交通事故に直結する第一要因となりますので、それぞれの区間において、速度抑止を目的とした交通指導取締りを講じます。